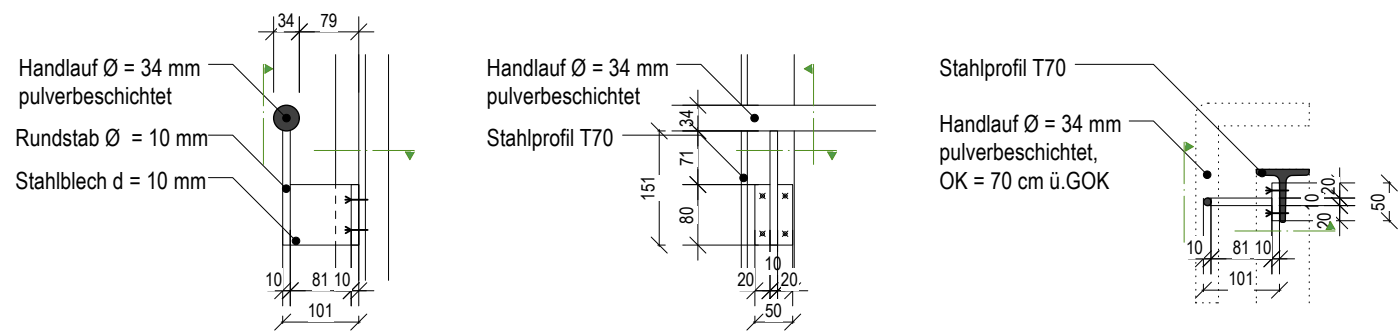
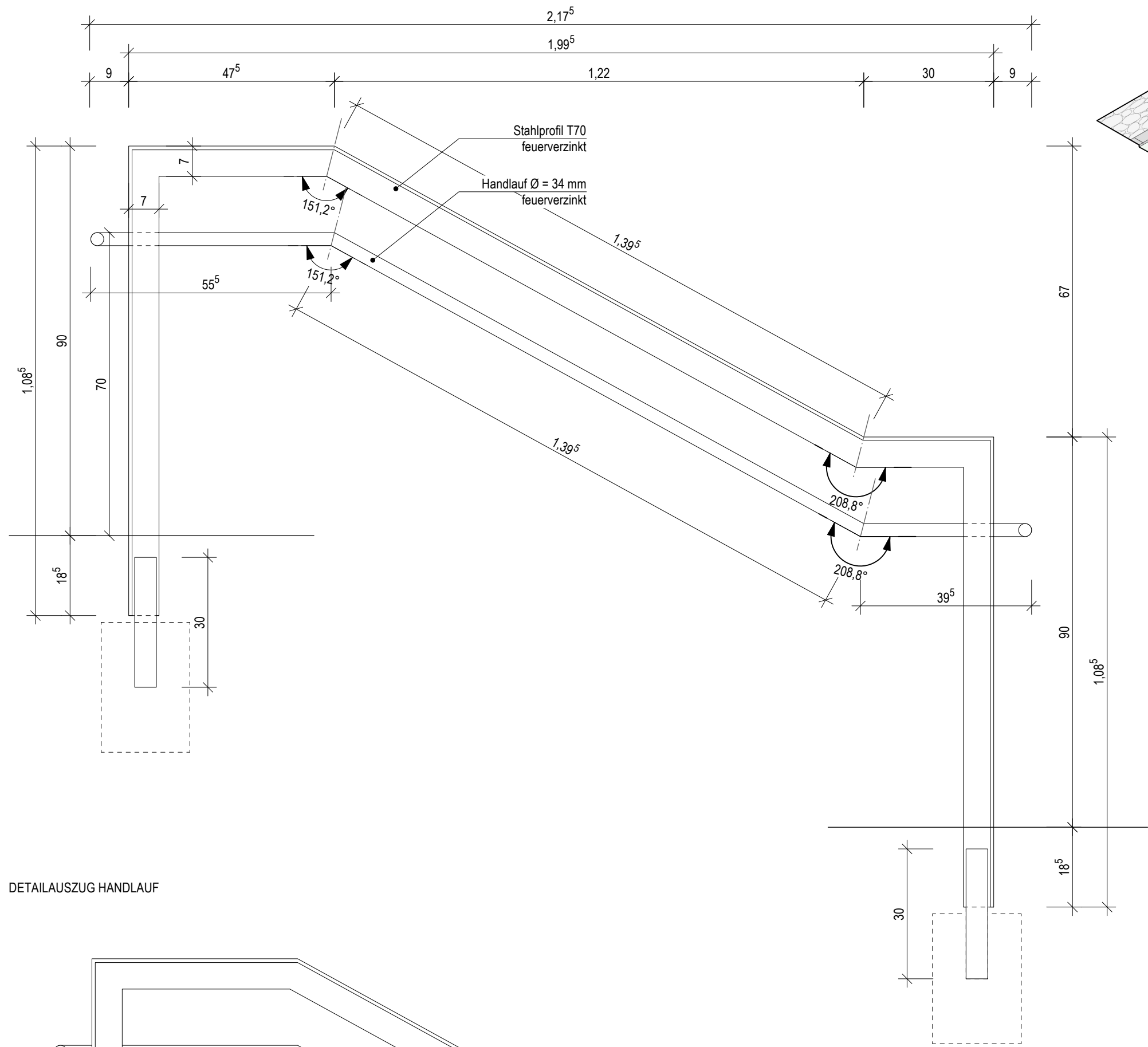


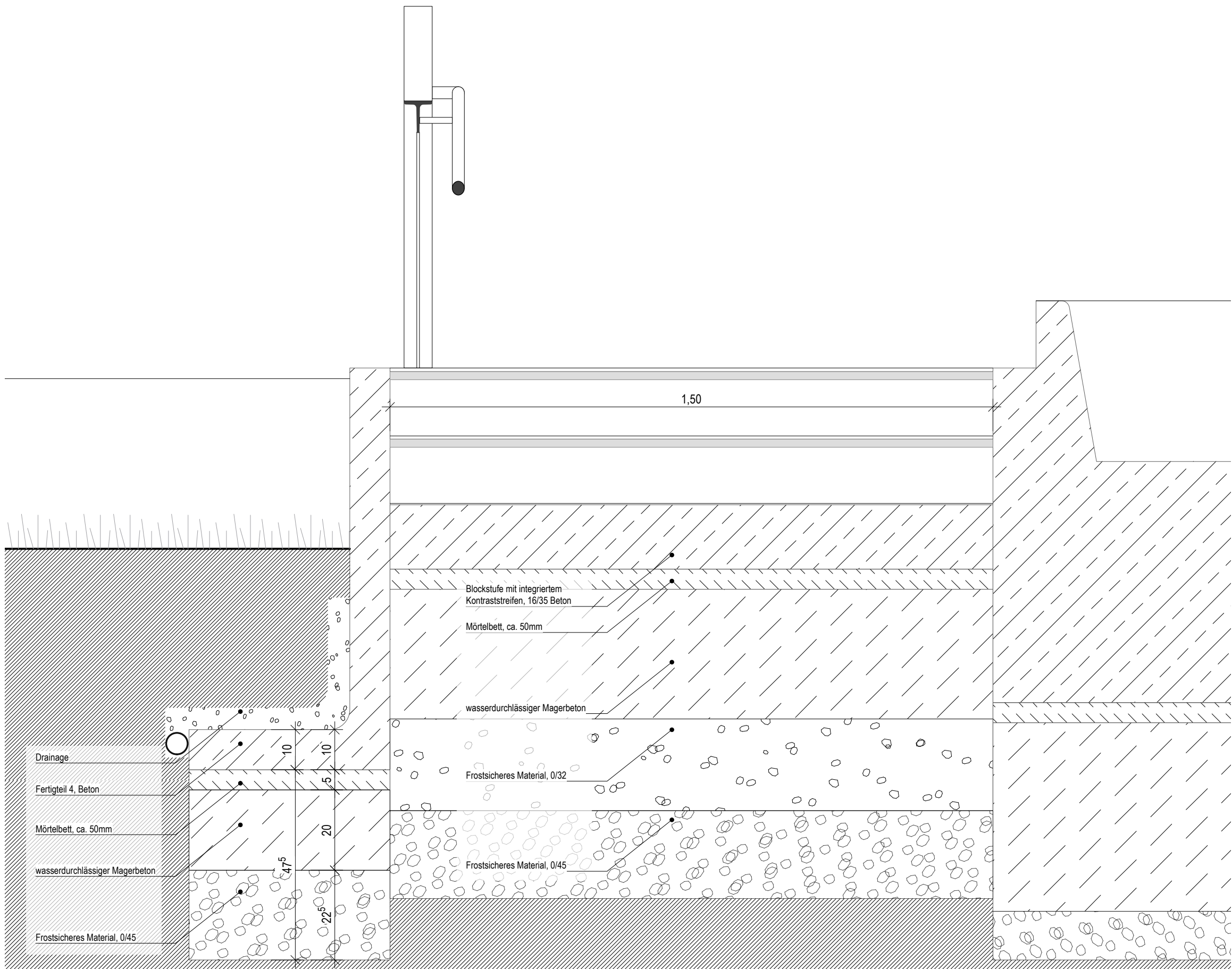
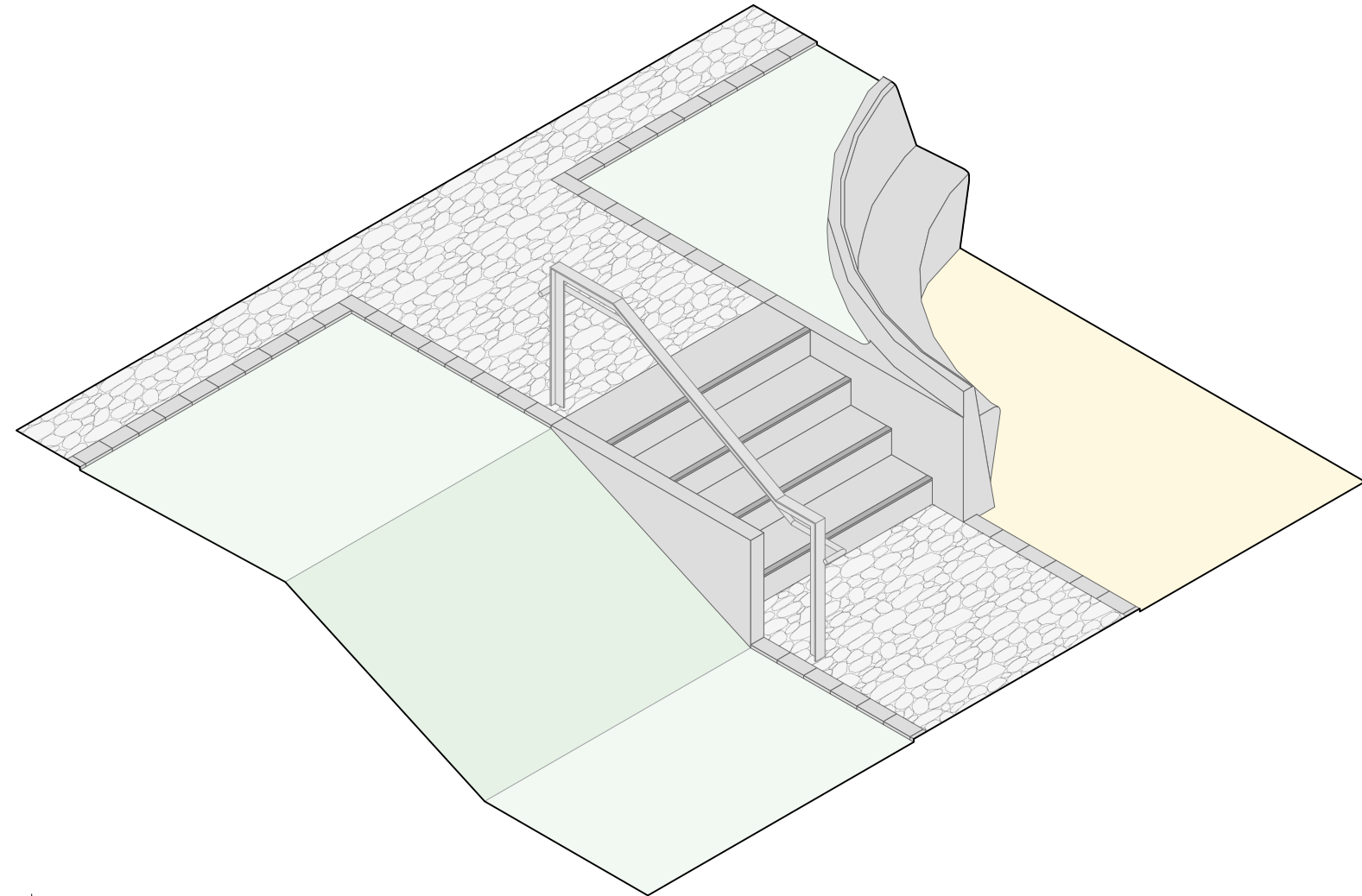
GRUNDRISS TREPPE



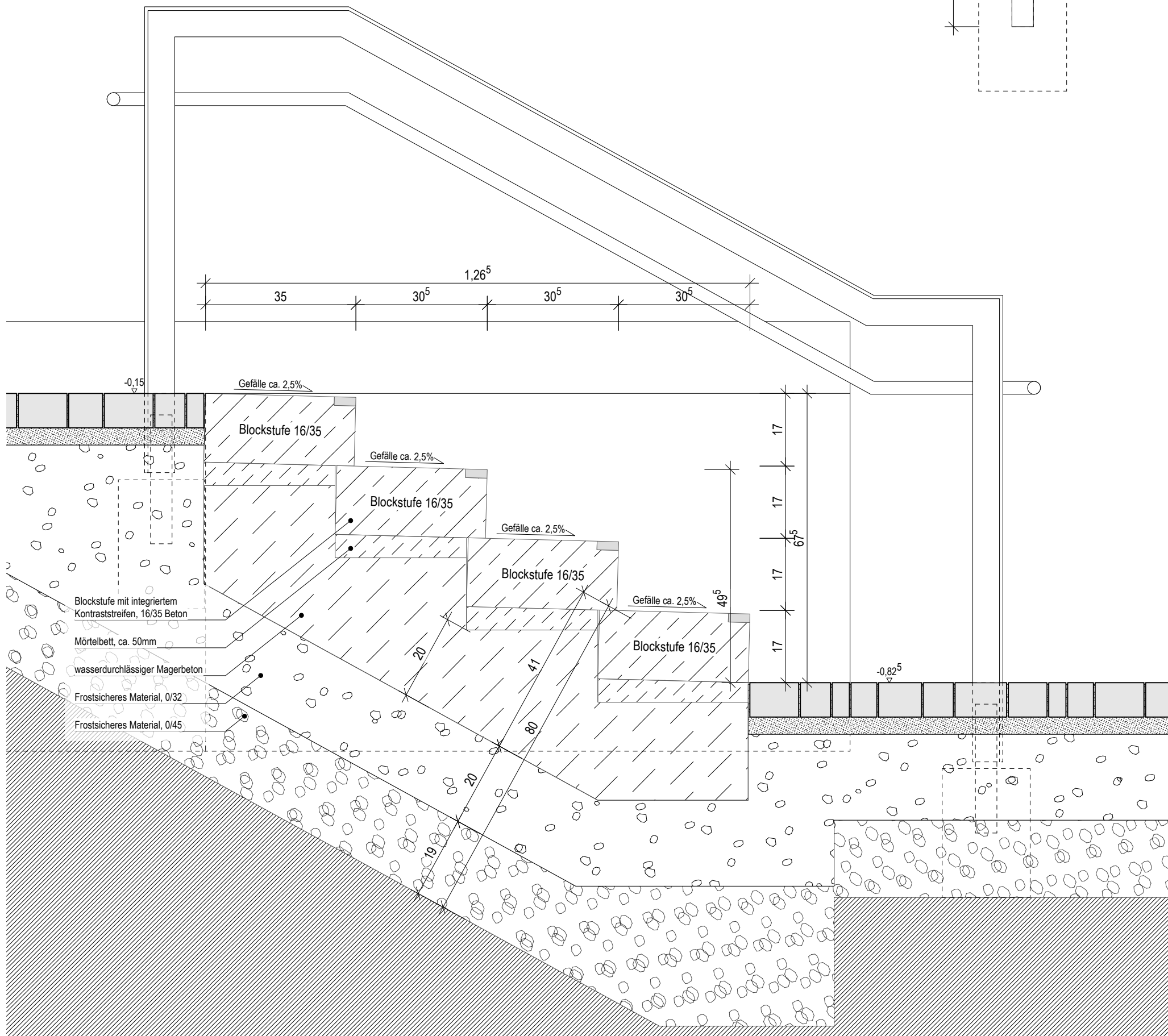
BEFESTIGUNG HANDLAUF



DETAILAUSZUG HANDLAUF



SCHNITT TREPPE + SITZBANK QUER



SCHNITT TREPPE LÄNGS

LEGENDE AUSSENANLAGEN

- RASENENSAT
- BEPFLANZUNG BODENDECKER
- WASSERGEKÜPTE WEGEDECKE
- *OKOFFPLASTER
- BETONSTEINPFLASTER (ELLBOGENVERBAND)
- ABBRUCH VORH. BELAG
- PFLASTER
- SPLIT 0/4
- SCHOTTER 0/32
- SCHOTTER 0/45
- OBERBODEN

OKFF₁₀₀ ± 0.00m ± 222.54 m ü. NN
OKFF₁₀ ± 0.05m ± 222.49 m ü. NN

ANLAGE ZUR AUSSCHREIBUNG

059

Objekt:
ALTE SCHULE UND KITA VICHT
WIEDERAUFBAU NACH HOCHWASSER

Adresse:
Eifelstr. 68, 52224 Stolberg-Vicht

Gemarkung: Flur: Flurstück:
Gressenich 017 508

Bauherrschaft:
Kupferstadt Stolberg, Abteilung Hochbau
Rathausstr. 11-13, 52222 Stolberg

Planinhalt:
AUSSENANLAGEN TREPPE

Plan:
6.07.3

Index:

Maßstab:

1:10

Datum:

23.03.2026